



## Prévisions nationales de circulation

La Défense, mercredi 20 février 2019

### Vacances d'hiver

#### Week-end du vendredi 22 au dimanche 24 février 2019

#### GÉNÉRALITÉS SUR LA PÉRIODE

Les déplacements de ce week-end concernent toutes les zones scolaires. Ce sera le début des vacances scolaires pour la zone C<sup>1</sup>, la deuxième semaine pour la zone A<sup>2</sup> et la fin pour la zone B<sup>3</sup>. Ce week-end marque également le début des vacances scolaires aux Pays-Bas pour les zones centre et sud. Ainsi, dans le sens des départs, la circulation sera dense entre les frontières du nord et les stations de sports d'hiver des Alpes.

Par conséquent, il y aura de nombreux déplacements sur les routes, en particulier en direction ou en retour des stations de sports d'hiver.

**Vendredi 22 février**, dans le sens des départs, dès la fin de la matinée, des difficultés de circulation sont attendues en Île-de-France, essentiellement sur les autoroutes A6, A6A, A6B et A86. Dans le sens des retours, des difficultés sont attendues également dans les régions Bourgogne et Grand Est (A31, A6, A39, A40).

**Samedi 23 février**, de très importantes difficultés de circulation sont attendues sur les axes desservant les stations de montagne, plus particulièrement vers les Alpes, mais aussi dans de nombreux autres secteurs sensibles sur les grands axes du pays. En Île-de-France, dans le sens des départs, la circulation sera dense sur l'autoroute A6 : des difficultés de circulation sont attendues, de 10 heures à 15 heures, entre Wissous et la barrière de péage de Fleury.

#### Dans le sens des DÉPARTS,

**Vendredi 22 février** est classé **VERT** au niveau national et **ORANGE** en Île-de-France.

**Samedi 23 février** est classé **ORANGE** au niveau national et **NOIR** en Auvergne-Rhône-Alpes (01, 07, 26, 38, 42, 69, 73, 74).

#### Dans le sens des RETOURS,

**Vendredi 22 février** est classé **VERT** au niveau national et **ORANGE** en Bourgogne et Grand Est (10, 21, 52, 71 89).

**Samedi 23 février** est classé **VERT** au niveau national et **ROUGE** en Bourgogne et Grand Est (10, 21, 52, 71 89), en Auvergne-Rhône-Alpes (01, 07, 26, 38, 42, 69, 73, 74).









Trouvez les prévisions de circulation, l'état du trafic en temps réel et les conseils de conduite sur : [www.bison-fute.gouv.fr](http://www.bison-fute.gouv.fr)  
Téléchargez l'application Bison Futé sur votre smartphone :



1 Académies de Créteil, Montpellier, Paris, Toulouse, Versailles.

2 Académies de Besançon, Bordeaux, Clermont-Ferrand, Dijon, Grenoble, Limoges, Lyon, Poitiers

3 Académies d'Aix-Marseille, Amiens, Caen, Lille, Nancy-Metz, Nantes, Nice, Orléans-Tours, Reims, Rennes, Rouen et Strasbourg.

Prévisions	Circulation habituelle	Circulation difficile
	Circulation très difficile	Circulation extrêmement difficile
	Départs	Retours
Vendredi 22 février		
Samedi 23 février		
Dimanche 24 février		

## CONSEILS DE CIRCULATION AU NIVEAU NATIONAL

### Dans le sens des DÉPARTS,

#### Vendredi 22 février

- Quittez ou traversez l'Île-de-France avant 14 heures.

#### Samedi 23 février

- Quittez ou traversez l'Île-de-France avant 8 heures.

- En région Auvergne-Rhône-Alpes, évitez de circuler sur l'autoroute A43 en direction des Alpes, entre 6 heures et 18 heures, l'A40 et l'A48 entre 7 heures et 16 heures, la N90 entre 10 heures et 17 heures.

### Dans le sens des RETOURS,

#### Vendredi 22 février

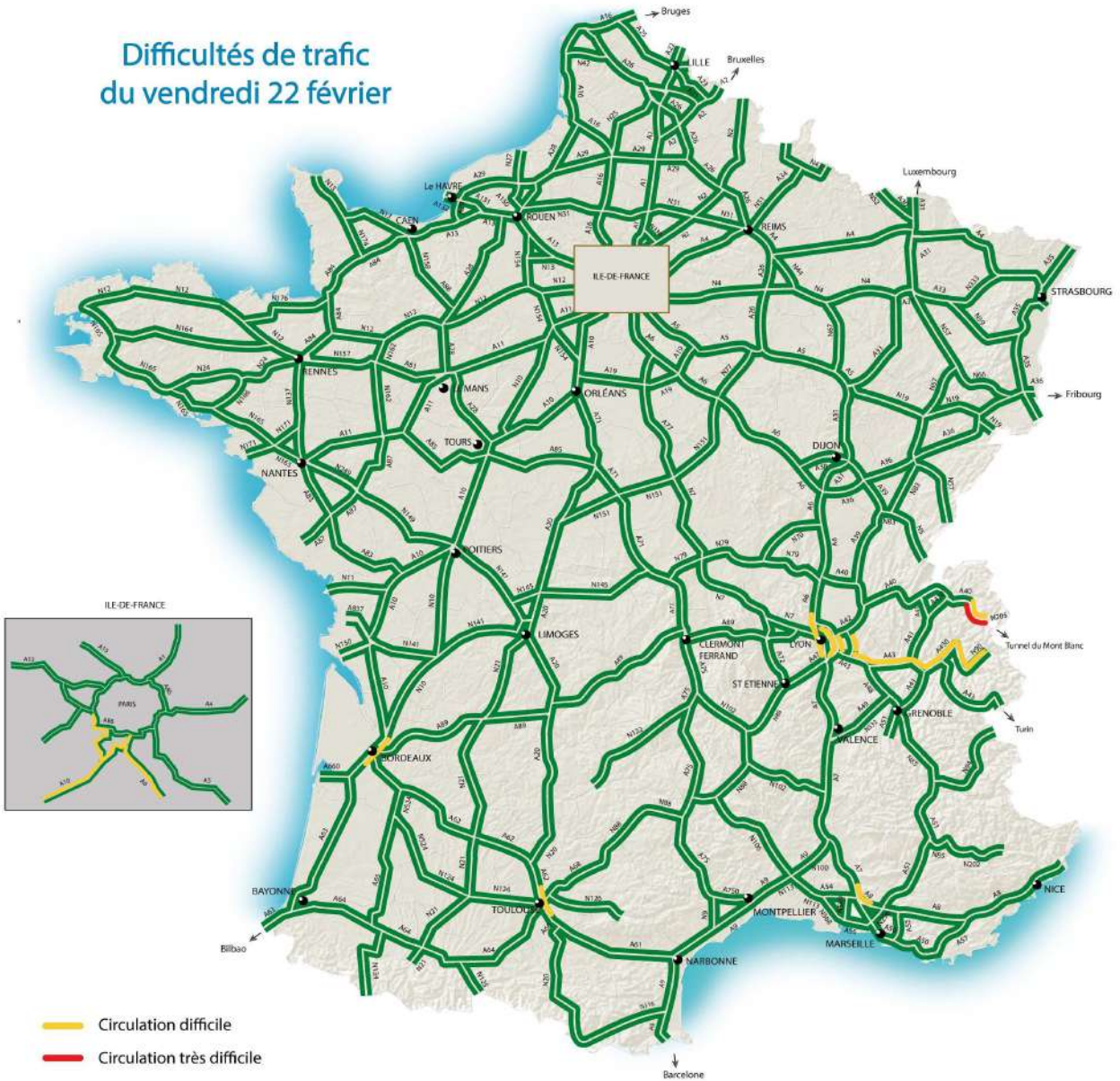
- En région Bourgogne, la circulation sera dense entre Beaune et Auxerre sur l'A6, entre 10 heures et 16 heures.

#### Samedi 23 février

- En région Auvergne-Rhône-Alpes, évitez de circuler sur l'A43 en direction de Lyon, entre 6 heures et 18 heures.

- En région Bourgogne, la circulation sera très dense entre Beaune et Mâcon sur l'A6, entre 10 heures et 16 heures.

### Difficultés de trafic du vendredi 22 février

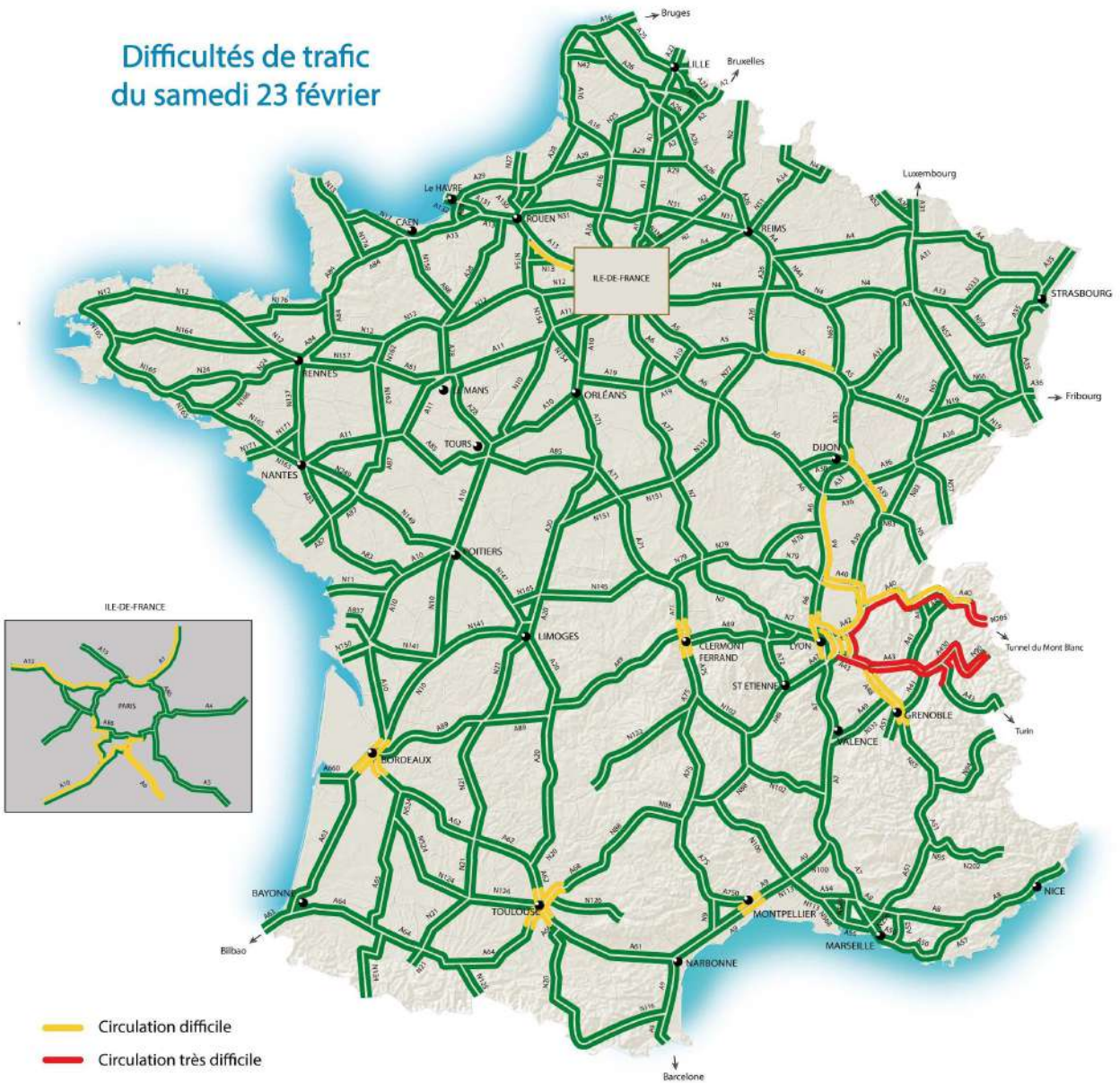


LES PREVISIONS DE CIRCULATION DETAILLÉES JOUR PAR JOUR

VENDREDI 22 FÉVRIER		
<b>Depuis la Méditerranée vers Bordeaux via Toulouse</b>		
A62	À hauteur de Toulouse	16h-18h
<b>Depuis l'Espagne via Bordeaux vers l'Île-de-France</b>		
A10	à Saint-Arnoult-en-Yvelines vers la province	17h-20h
	à hauteur de Bordeaux	11h-19h
<b>Depuis la Méditerranée vers l'Île-de-France</b>		
A6	à Fleury vers la province	10h-23h
A7	à hauteur de Lançon	15h-18h
<b>En région Auvergne-Rhône-Alpes</b>		
A43	Chambéry → Lyon	14h-19h
N90	à hauteur d'Albertville	16h-18h
N205	accès du tunnel du Mont-Blanc : France → Italie	12h-17h 17h-20h 20h-21h
	accès du tunnel du Mont-Blanc : Italie → France	16h-19h

Légende	
	Fluide
	Dense
	Saturé

### Difficultés de trafic du samedi 23 février



LES PRÉVISIONS DE CIRCULATION DÉTAILLÉES JOUR PAR JOUR

SAMEDI 23 FEVRIER		
<b>Île-de-France ↔ Normandie</b>		
A13	Rouen → Paris	9h-18h
<b>Île-de-France via Bordeaux ↔ Espagne</b>		
A10	à Sant-Arnoult-en-Yvelines → Province	9h-12h
	à hauteur de Bordeaux vers Paris	9h-18h
	à hauteur de Bordeaux vers l'Espagne	8h-11h
<b>Bordeaux via Toulouse ↔ la Méditerranée</b>		
A61	À hauteur de Toulouse vers la Méditerranée	8h-12h
A62	À hauteur de Toulouse vers la Méditerranée	8h-17h
	À hauteur de Toulouse vers Bordeaux	8h-19h
<b>Île-de-France ↔ Méditerranée</b>		
A6	à Fleury → Province	4h-16h
	à Fleury → Paris	14h-19h
	Mâcon → Beaune	10h-16h
A9	à hauteur de Montpellier vers Narbonne	9h-11h
	à hauteur de Montpellier vers Orange	9h-11h
<b>En région Est</b>		
A39	à hauteur de Dijon	9h-11h
A5	Chaumont → Troyes	13h-15h
<b>Itinéraire de traversée du Massif central</b>		
A75	à hauteur de Clermont Ferrand vers le sud	8h-15h
	à hauteur de Clermont Ferrand vers Orléans	13h-15h
<b>En région Auvergne-Rhône-Alpes</b>		
A40	Lyon → Genève	8h-15h
	Genève → Lyon	7h-9h
A43	Lyon → Chambéry	6h-11h 11h-13h 13h-18h
	Chambéry → Lyon	6h-11h 11h-13h 13h-18h
A48	Lyon → Grenoble	7h-16h
	Grenoble → Lyon	9h-14h
N90	Albertville → Bourg-Saint-Maurice	10h-17h
	Bourg-Saint-Maurice → Albertville	9h-11h
N205	accès du tunnel du Mont-Blanc : France → Italie	8h-16h 16h-19h
	accès du tunnel du Mont-Blanc : Italie → France	8h-12h 12h-18h

Légende	
	Fluide
	Dense
	Saturé

Pour connaître les difficultés attendues et l'état des routes en hiver, consultez le site : [www.bison-fute.gov.fr](http://www.bison-fute.gov.fr)  
Téléchargez l'application mobile Bison Futé sur votre téléphone



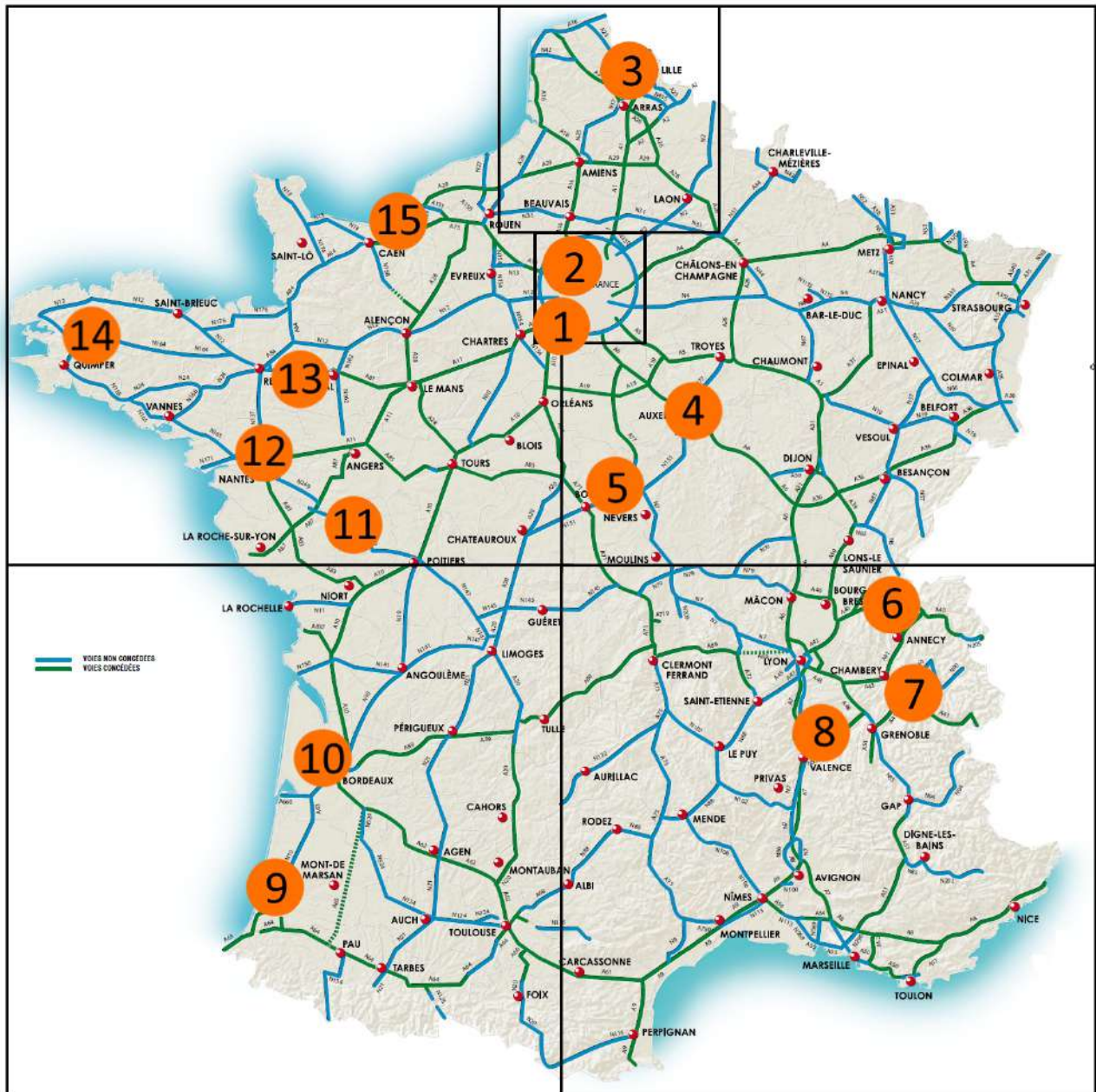
Consultez les conditions de conduite sur [www.bison-fute.gov.fr](http://www.bison-fute.gov.fr)

Onglet « ROUTES EN HIVER »

- Consultez les conditions météorologiques sur [www.meteo.fr](http://www.meteo.fr)  
En cas de vigilance météo **rouge**, évitez de prendre la route.
- Restez à l'écoute de l'information routière, notamment 107.7 FM sur les autoroutes et les stations FM de France Bleu sur les routes nationales.

Les chantiers font partie du paysage routier. Pour votre sécurité et celle des agents de voirie qui travaillent pour vous, Bison Futé recommande d'être très vigilant à l'approche d'une zone de travaux.

## Carte nationale des chantiers perturbants



**JE TRAVAILLE  
POUR VOUS  
ATTENTION  
A MOI**

Retrouvez les prévisions de circulation et l'état du trafic en temps réel sur internet : [www.bison-fute.gouv.fr](http://www.bison-fute.gouv.fr)



MINISTÈRE  
DE LA TRANSITION  
ÉCOLOGIQUE  
ET SOLIDAIRE



Téléchargez l'application mobile Bison Futé sur votre smartphone

## ÎLE-DE-FRANCE

---

1. **RN118 à Sèvres (92)**, [travaux](#) prévus **jusqu'à l'été 2019**.
  - **dans le sens Vélizy > Boulogne** :  
neutralisation de la voie de droite ayant un impact sur les conditions de circulation (remontée de bouchon aux heures de pointe).
2. **A15, à Argenteuil (95)**, [travaux](#) prévus **jusqu'au 19 mars 2019**.
  - **sens Province > Paris** :  
neutralisation de 2 voies de droite et circulation sur 2 voies de gauche. Largeur des voies réduites et vitesse limitée à 70 km/h.

## NORD

---

3. **RN17, entre Avion et Vimy (62)**, travaux prévus **jusqu'au 15 avril 2019**.
  - **dans les 2 sens Lens < > Arras** :  
Circulation sur une voie, vitesse limitée à 70 km/h et dépassement interdit sur la totalité de la zone de chantier.

## GRAND EST

---

4. **A6, secteur d'Auxerre (89)**, [travaux](#) prévus **jusqu'au 18 mars 2019**.
  - **dans les deux sens Paris < > Lyon** :  
Réduction de la largeur des deux voies de circulation sur 10 km.
5. **RN151, à la hauteur de Moulins-sur-Yèvre (18)** travaux prévus **jusqu'au 28 juin 2019**.
  - **dans la traversée du hameau de Maubranche** :  
circulation alternée et réduction de la chaussée.

## SUD-EST

---

6. **A41, au nord d'Annecy (74)**, travaux prévus **jusqu'au printemps 2019**.
  - **dans le sens Annecy > Genève** (entre échangeurs n° 17 et n° 18) :  
mise en place 3<sup>ème</sup> voie de droite ; les 2 voies de circulation sont réduites ; vitesse abaissée à 90 km/h sur 6 km.
7. **A41N, à l'est de Chambéry (73)**, travaux prévus **jusqu'au 20 décembre 2019**.
  - **dans le sens Chambéry > Annecy** :  
absence de bande d'arrêt d'urgence ; limitation de vitesse à 110 km/h ; interdiction de dépassement pour les PL > 3,5T et les véhicules à remorque ou caravane > 250 kg.
8. **RN532, au nord de Valence (26)**, [travaux](#) phase 1, prévus **jusqu'au 15 mars 2019**.
  - **dans les deux sens** :  
réduction des deux voies ; vitesse limitée à 70 km/h.

## SUD-OUEST

---

9. **A63, entre St-Geours-de-Maremmes et Ondres (40)**, [travaux](#) prévus **jusqu'au 14 mars 2019**.
  - **dans le sens Bordeaux > Bayonne** (entre les échangeurs n° 10 et n° 9) :  
largeur de voies réduites ; vitesse limitée à 90 km/h.
10. **A630, rocade de Bordeaux (33)**, [travaux](#) prévus **jusqu'en 2020**.
  - **dans les 2 sens** (entre les échangeurs n° 4 et n° 5) :  
maintien de la circulation à 2x2 voies avec limitation de la vitesse à 70 km/h.



## GRAND OUEST

---

11. **RN149**, dans la traverse de **Chiché (79)**, travaux prévus **jusqu'au 22 mars 2019**.
  - **dans les deux sens** :  
Mise en place d'un alternat de la circulation.
12. **A844**, sur le périphérique nord de **Nantes (44)**, [travaux](#) prévus **jusqu'au 28 février 2019**.
  - **dans les deux sens** (entre les portes d'Orvault et de Rennes) :  
voies basculées vers le terre-plein central et la voie de la **RN165**, à l'approche de la section du périphérique en travaux, restera supprimée pendant cette phase qui commence. ; vitesse réduite à 70 km/h.
  - des [itinéraires conseillés](#) sont indiqués pour éviter ce secteur.
13. **RN157**, au niveau des communes de **Cornillé et Torcé (35)**, travaux prévus **jusqu'au 29 avril 2019**.
  - **dans les deux sens de circulation** :  
largeur de voies réduites ; vitesse limitée à 90 km/h puis 70 km/h.
  - **dans le sens** Rennes > Paris : entre les échangeurs de Châteaubourg et Montigné :  
circulation des convois exceptionnels interdite.
14. **RN164**, au niveau de **Châteauneuf-du-Faou (29)**, [travaux](#) prévus **jusqu'en juin 2020**.
  - entre l'échangeur de **Croaz Lesneven** et le carrefour de **Ménez Meur** :  
**dans les deux sens de circulation** :  
largeur de voies réduites sur 3,5 km ; vitesse limitée à 70 km/h ; déviations mises en place.
  - au lieu dit **Pennalann Méros**, travaux prévus **jusqu'en avril 2019**.  
coupure totale de la circulation sur 1,5 km ; basculement de circulation sur un itinéraire de substitution.
  - **dans les deux sens Rennes <> Chateaulin** :  
basculement de la circulation vers un tronçon du nouveau tracé ; vitesse limitée à 70 km/h.
- RN165**, au niveau de **Pont-de-Buis (29)**, [travaux](#) prévus **jusqu'au 1<sup>er</sup> mars 2019**.
  - **dans les deux sens de circulation** :  
neutralisation des voies de gauche ; temps de déplacement allongés.
15. **A13**, entre **Dozulé et Danestal (14)**, [travaux](#) prévus **jusqu'en mars 2019**.
  - **dans le sens Caen > Paris** (1ère phase)  
largeur des 2 voies de circulation diminuée en fonction de l'avancement du chantier ; vitesse limitée à 90 km/h.